



## ראש ההר: הוא קורא לנדוד



טרייטס—NPS / JOHN F. MITCHELL, ניקי (המנונה לטוואר)—NPS

פסגות הרים קרצו לבני אדם מאז ומעולם. לעמוד על הפסגה – להביט למרחק עד שהעין תימלא, לשאוף בכל החושים את עצמת המרחבים – זאת חוויה מדהימה ומשרה ענוה ומעורר כאחד.

הפרק הלאומי שננדואה נוסד ב-1935 כשגורדי שחקים וטיסות נוסעים היו עדיין תופעה נדירה. הוא נועד לתת הזדמנות למיליונים לטפס לפסגה.

מתכנני הגן הבינו מראשיתו שצריך להתחשב בהתלהבות ההמונים מהנסיעה במכוניות וקבעו ש„המאפיין היחיד החשוב ביותר“ של שננדואה יהיה כביש בין הרים לשמים על תוואי נוח ברכס הכחול שיפתח לעיני הנוהגים עליו נופי מרחבים נוראי הוד ומרהיבי נפש. בניית כביש הרכס – הדרך המעלה אתכם למרום – הוחלה עוד לפני שהקונגרס החליט על כינון הפרק.

כיום כביש הרכס הוא מבוא השער שלכם לשלל חוויות. בואו לגלות את עושר סיפורי הטבע והתרבות הטמונים ביערות ובעמקים של שננדואה. למדו על כינון הפרק החדש הזה במזרח שנתן ליושבי הערים הגדולות את חוויית הפרק הלאומי שהתחבבה על הבריות במערב.

שטח הפרק מורכב מיותר מאלף חלקות אדמה פרטיות, ובתחילתו היה פסיפס של חורשות, שדות, מטעי פרי וחצרות. בשנת 1976 הכריז הקונגרס על יותר מ-40% מהפרק שיהיו שטח פרא שישמר בקפידה לבל יגע בו אדם.



על סלעי הגרניט הענקיים של הר אולד ראג נראים המטיילים כגמדיו. NPS / BOB KUHNS



אתר עינות-רוש (באנגלית: המלוך ספרינג) עוטה שלג בחורף. NPS



מפלי מים בנחל דוילז. NPS



שיטוט קסום בערפילי יער. NPS



שבילי היער מעטרים בסחלבי נעל הגבירה. NPS / ED KNERLEY



ממיטות חורש מרבות להציץ על הכביש. NPS / BOB KUHNS



קלמיה רחבת עלים פורחת ביוני. NPS / JOHN F. MITCHELL



צבעי השלכת קוראים למבקרים לעלות בהר. למעלה: מבט מפסגת צוקי איש האבן הקטן. NPS / ED KNERLEY, ניקי (המנונה לטוואר)—NPS / JOHN F. MITCHELL

## חילופי עונות בשנדואה

אצלכם בבית אפשר שהאביב מגיע בתאריך קבוע אחד, אבל פה הוא מטפס במעלה ההרים בערך 30 מטר בכל יום, החל מחודש מרץ בפריחת האדר האדום, נורית הכדב ואגס הטרישים. טמיאסים ומרמיטות חורש מגיחים שוב על פני האדמה. העצים הנשירים לא יוציאו עליהם בפסגות עד מאוחר במאי. פרחי בר פותחים בפריחה המונית באפריל ובמאי, וקרקה היער מתכסה בשטיח

יותר ימים צחים ועצים ערומים מעלה פותחים בחורף מבטים לנופי מרחבים ועל מפלי קרח כפסלים חצובים. מתחלפים הצבעים והעונות; ציפורי שיר, דורסים ופרפרי מונארך באים כל אחד בזמנו ובנתיבותיו. תושבי הקבע של שננדואה, האיילים, הדובים ושאר החיות, מתאימים עצמם לכל עונה לפי אופייה, וכולם ביחד עושים כל יום חדש שונה מכל קודמיו וקורץ לחוויות.

וטאוהי. עופרי איילים וגורי דובים משוטטים לחקור וללמוד את עולמם. גלי הפריחה מוסיפים לשטוף עד שלהי הקיץ את צדי הכביש והשטחים הפתוחים. צינת ימי הסתיו צובעת את העלים, ושיא חגיגת הגוונים חל בדרך כלל באמצע אוקטובר. בנדידת הסתיו משמשת שרשרת ההרים תוואי מנחה בין היתר גם לדורסים רבים.


טריליום גדול פרחים. לקראת סוף מאי פורחת האזללה הוורודה, והקלמיה רחבת העלים ביוני. חוזרים ציפורי הנוד על צבעי נוצותיהם. כל עונה שונה בפרק מחברותיה, ותמיד יש סיבה חדשה לפקוד אותו שוב. גווי ירוק הקיץ מלבישים את מורדות ההרים ומכסים את הגאיות. מקננים ציפורים – חתוליות, גבתון אינדיגו



נקר אדום ציץ מאכיל גוזליו. © ANN SIMPSON



הנקודות הלבנות של עופרי אייל לבן זנב עוזרים להסוואה. NPS



דובים שחורים משגשגים בשנדואה. © ANN SIMPSON



סיירי הגן פוקחים עיני עירוניים לעולמות חדשים. NPS / JOHN F. MITCHELL



באביב מנוקד קרקע היער פרחי טריליום. NPS / BAEB STEWART




הרחק משבילי הפרק עדיין פושגים שרידי בתים. NPS / JOHN F. MITCHELL



סימוני השבילים יצוקים בבטון. NPS

הגליה ההיסטורית (למטה) מראה את מנורת סלע מרי שנבנתה ב-1932 בכביש הרכס. אורכה 183 מטר ומבנה הפנימי 3.80 מ'.



בקרו באכסניית מאסאנטן ההיסטורית בנה סקילנד. NPS



הנשיא הובר ואשתו נופשים בראפידאן קאמפ NPS

השון רשמיים עם אלה של מי שקדמו לכם! בקרו בסקיילנד רוורט ובאכסניית מאסאנטן המשופצת. הקצו זמן לגיחה לראפידאן קאמפ וראו שם את ביקתת הנשיא המשוחזרת ותערוכה על ההוברים. צפו במרכזי המבקרים בסרטים ותערוכות על סיפורים נוספים של הפרק. מי שרוצה ללמוד ולהכיר את הפרק תופס לו סיור לשיחה או חובר אליו לטיול או לסיור. באביב, בקיץ ובסתיו תפשו את לוח הזמנים של פעילויות מודרכות בתחנות כניסה, במרכזי מבקרים ובאתר [www.nps.gov/shen](http://www.nps.gov/shen).

הרי הרכס הכחול בוירג'יניה משכו נופשים ומטיילים עוד זמן רב לפני שכונן הפרק הלאומי שננדואה. נוה סקילנד אירח נמלטים מהעיר לחופשים ארוכים מסוף המאה ה-19. מאוחר יותר בנו להם הנשיא הרברט הובר ואשתו את ראפידאן קאמפ כמפלט ממתח העבודה ומהחום והלחות של הקיץ הוואשינגטוני. פועלי הדחק שגויסו בתקופת השפל של שנות השלושים לחיל השימור האזרחי CCC (Civilian Conservation Corps) בנו לנחות כלל המטיילים והנופשים בהרים מתקני גן רבים בסגנון כפרי-חלוצי שכמה מהם עדיין בשימוש כיום.



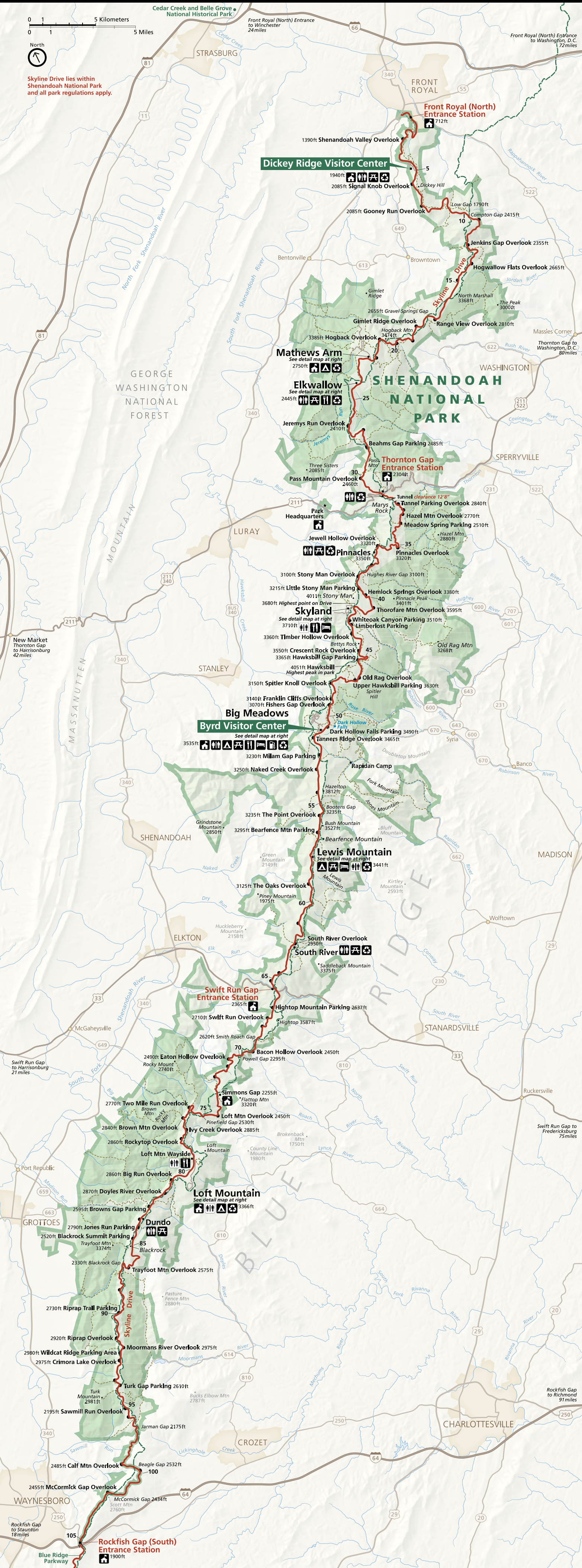
פועלי CCC בנום מעברי סחף לאורך כביש הרכס. NPS / ED KNERLEY, ניקי (המנונה לטוואר)

## סיפורי שננדואה





# סירים בשננדואה עם מפה ומדרין



חיגו 540-999-3500 כדי להתעדכן על מצב כביש הרכס; בתפריט הקולי 1 ועוד פעם 1.

לקראת מוצק והודעות על פגיעות, תאונות דרכים או הפרות חוקים או תקנות - חיגו 800-732-0911 או פנו לסייר הראשון הנקרה לדרככם.

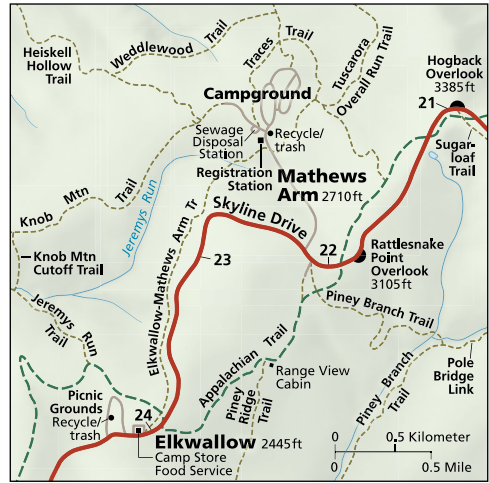
- שטח מאהל
- תחנת דלק
- אטר פסולת ומיחזור
- מתקני פיקניק
- שרותי מזון
- אכסניה
- תחנת סיירים
- שרותים (תחום כל השנה)
- שירותים (תחום בעונה)
- שביל האפליים
- שביל אחר
- אבן מיל על כביש הרכס
- תצפית פנורמית
- אזור פאר בתוך הפרק הלאומי שננדואה

במציאת מתקנים ושרותים, המספרים הולכים מופנז לדרום, והמפה הזאת מותווה כל חמשה מייל. רבות מ-75 נקודות התצפית של הכביש מציגות בנקודה שחורה. מפות פרט מראות שטחים מפותחים. מדריכים יותר מפורטים ומפות להליכה אפשר להשיג בתחנות כניסה ובמרכזי מבקרים.

סקיילין דרייב, הוא כביש הנוף החוצה את הפרק הלאומי שננדואה, עוטף את ארכה הרי בלו ריג' לאורך 170 קילומטר. בקצה הדרומי הוא מתחבר לכביש הפרק בלו ריג' המשך לאורך 755 קילומטר לפרק הלאומי גרייס סמוך מאונטנ. אבני מיל ממוספרים מטפן בצדו המערבי של כביש הרכס מסייעים

©GPO 2015-518-794  
Hebrew: nps.gov/shen

## Mathews Arm/Elkwallow

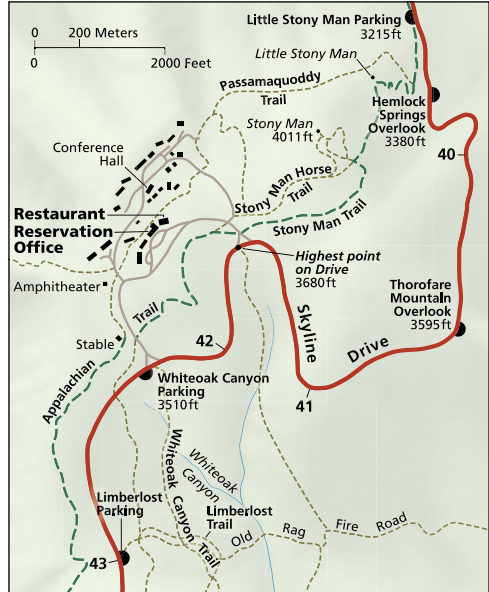


מזון מרכזי המבקרים בדרום נוספים לתור אחרים: מוצגים, סרטונים, חנות ייעודית של הפרק.

## השיגו את המידע הדרוש לכם

תחנות כניסה, מרכזי מבקרים ומתקנים אחרים מספקים מידע על תכניות בהדרכת סיירים, מתנאות בארץ פרא, בטיחות, תקנות לסדר ושעות פעילות. פקדון מרכז מבקרים להצטייד במפות ובמדריכים או גלשו לחנות המקוונת ב[www.snpbooks.org](http://www.snpbooks.org). לצורך תכנון מראש בקרו באתר הרשמי של הפרק [www.nps.gov/shen](http://www.nps.gov/shen). אגרות משתדלים לעשות כל מתקנינו, שרותינו ותכנינו נגישים לכול. טלפון אלנו או בדקו באתרנו במרשתת.

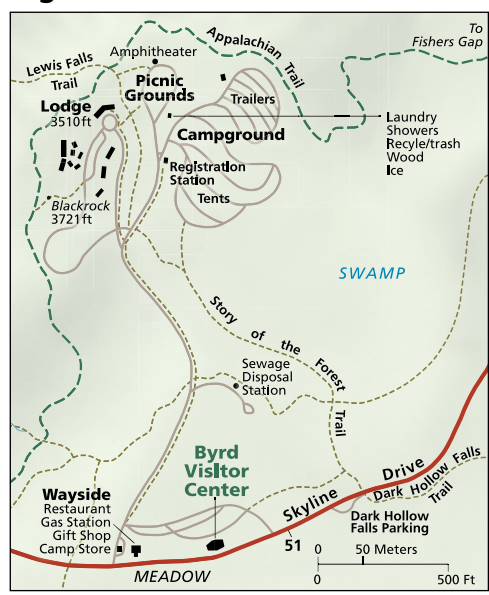
## Skyland



מנכיש הרכס הצר סקיילין דרייב נראים נופים נהדרים ופריחי בר מלווים אותו. טעו עליו בנחת וקחו לכם הפסקות בנקודות התצפית. המהירות מוגבלת ל-35 מייל בשעה בגלל שכוחות בעלי החיים המתקרבים לכביש או אף חוצים אותו פתאום. רוכבי אופניים מוזמרים שלא לסמוך על ערנות הנהגים ולהיזהר משה זהירות על השוליים הצרים. כל תנועה על גלגלים מותרת אך ורק על כבישים סלולים.

מנכיש הרכס הצר סקיילין דרייב נראים נופים נהדרים ופריחי בר מלווים אותו. טעו עליו בנחת וקחו לכם הפסקות בנקודות התצפית. המהירות מוגבלת ל-35 מייל בשעה בגלל שכוחות בעלי החיים המתקרבים לכביש או אף חוצים אותו פתאום. רוכבי אופניים מוזמרים שלא לסמוך על ערנות הנהגים ולהיזהר משה זהירות על השוליים הצרים. כל תנועה על גלגלים מותרת אך ורק על כבישים סלולים.

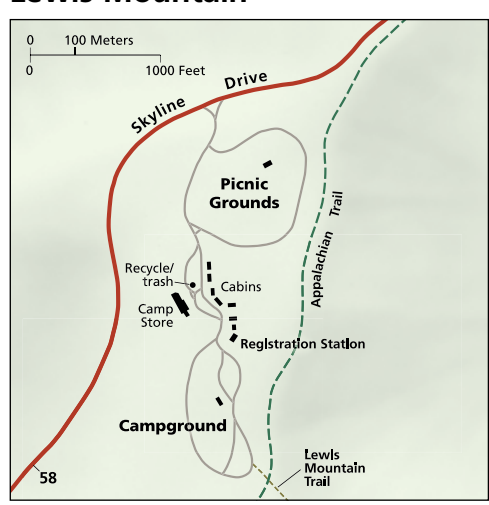
## Big Meadows



היו מוכנים מזל האוויר בהרים עשוי להשתנות במהירות. כלבים וכל חיות מחמד אחרות חייבים להיות קשורים ברצועה קצרה משני מטרים. יש שבילים שבהם אסורות חיות מחמד לגמרי מטעמי בטיחות. עיינו בהודעות שבתחילת השביל. חיות עבודה בתפקיד מותרות.

המתקנים פתוחים בדרך כלל מהאביב עד הסתיו. שעות הפתיחה התקפות באותו זמן ומצוגות בתחנות הכניסה ובאתר של הפרק. למידע על מתקנים בדיוק כגון אכסניות ומסעדות וכו' עיינו ב- [www.goshenandoah.com](http://www.goshenandoah.com) וטלפון 877-247-9261.

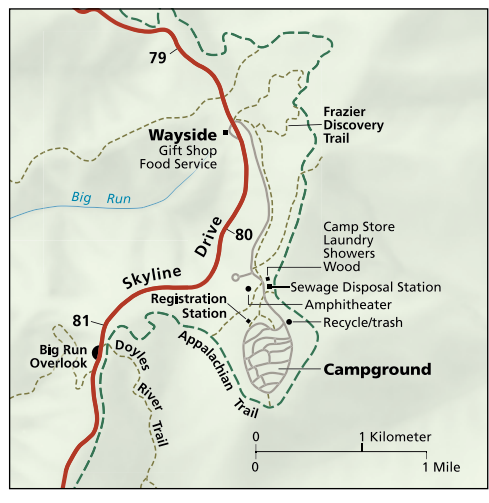
## Lewis Mountain



הישמרו לפניותכם לעולם אל תשחקו בראש מפל ואל תטפסו על סלעים בסביבתו. אל תנסו ללכת בשטחים סלעיים כשהם רטובים ומחליקים. אל תחצו פלגי מים גועשים. כל מים שאינם באים במזרתי מים שתינו טעונים הרחנה מבעבעת במשך דקה או טיפול אחר שווה ערך לפני שתשתו מהם. שמרו חפצי ערך על גופכם או נעולים במכונית מוסתרים מעין רואה. דאגו שאדם שאינו הולך איתכם יודע את המסלול ולוח הזמנים המתוכנן שלכם. באזורים רבים בפרק אין קליטה וטלפונים ניידים. חפשו בקפידה קרציות. רשימה שלמה של תקנות והוראות כולל נושא כלי יריה תמצאו באתר המרשתת של הפרק.

יש אצלנו יותר מ-800 קילומטר שבילים. מפות מפורטות ומדריכים יש להשיג ב- [www.snpbooks.org](http://www.snpbooks.org) ובמרכזי מבקרים. מפות שבילים לטיול יומי אפשר להוריד ב- [www.nps.gov/shen](http://www.nps.gov/shen). מועדון שבילי פוטומאק אפליינס (PATC) מפעיל שש ביקנות (להזמין מראש מ-PATC) ומתחזק מחסים למטיילי מרחקים השייכים לשביל האפליינס. צרו קשר עם PATC ב- [www.patc.net](http://www.patc.net) או בטלפון 703-242-0315.

## Loft Mountain



שננדואה פרק אינו אלא אחד מתוך יותר מ-400 פרקים במערך הפרקים הלאומיים. למדו יותר על פרקים לאומיים באתר [www.nps.gov](http://www.nps.gov).



מזון חייב להיות מאוחסן כהלכה!

אל תשאירו עקבות כל אחד אחראי להבטיח שהדורות הבאים יוכלו ליהנות מהפרק הלאומי שננדואה.

תכנונו מראש והכינו תנועה וחניה על משטחים מיוצבים בני קיימא בלבד: הישארו על כבישים ושבילים. צמיחה רמוסה גורמת לסחיפת קרקע. מה לישות בזבל: ארוז כל הפסולת וקחו אותה איתכם בצאתכם מהפרק. השאירו במקום כל מה שתמצאו: אסור לקחת ממקומו צמח, בעל חיים או כל חפץ מלאכת אדם. מזערנו פגיעת מדורות: הציתו מדורות רק בשטחים המיועדים לכך המוצגים במתקני גרין. תנו כבוד לחיות בר: אם היה משנה הנהגותה בגלל נוכחותכם, אתם קרובים יותר מדי. התחשבו במבקרים אחרים: החזיקו את חיית המחמד שלכם קשורה ותחת שליטתכם. הניחו לקולות הטבע להישמע - הימנעו מדיבור קולי ומכל רעשים אחרים.

הנחיות אין ללא להשאיר עקבות. [www.lnt.org](http://www.lnt.org)



האזינו לשיחת סיר וגלו טמנונים חבוים.



סייר נוער בשננדואה



נופים מהממים נשקפים מנקודות התצפית